

- Légende**
- Bassin versant
  - BAV 2 Noeud du modèle
  - Réseau d'assainissement eaux pluviales projeté
  - Réseau d'assainissement eaux pluviales existant
  - Ruissellement de surface

Maitre d'Ouvrage :



Mairie de PUSIGNAN  
39, 19  
69991 PUSIGNAN CEDEX  
Tel: 04 78 34 30 19  
Fax: 04 78 31 07 77

Maitre d'œuvre :



38 Place des Pavillons  
69007 LYON  
Tel.: 04 37 65 36 20 - Fax: 04 37 65 38 01

**Assainissement des eaux pluviales**  
Actualisation du schéma directeur

Reprise seule des bassins d'infiltration  
de la Gare et du Vellerey

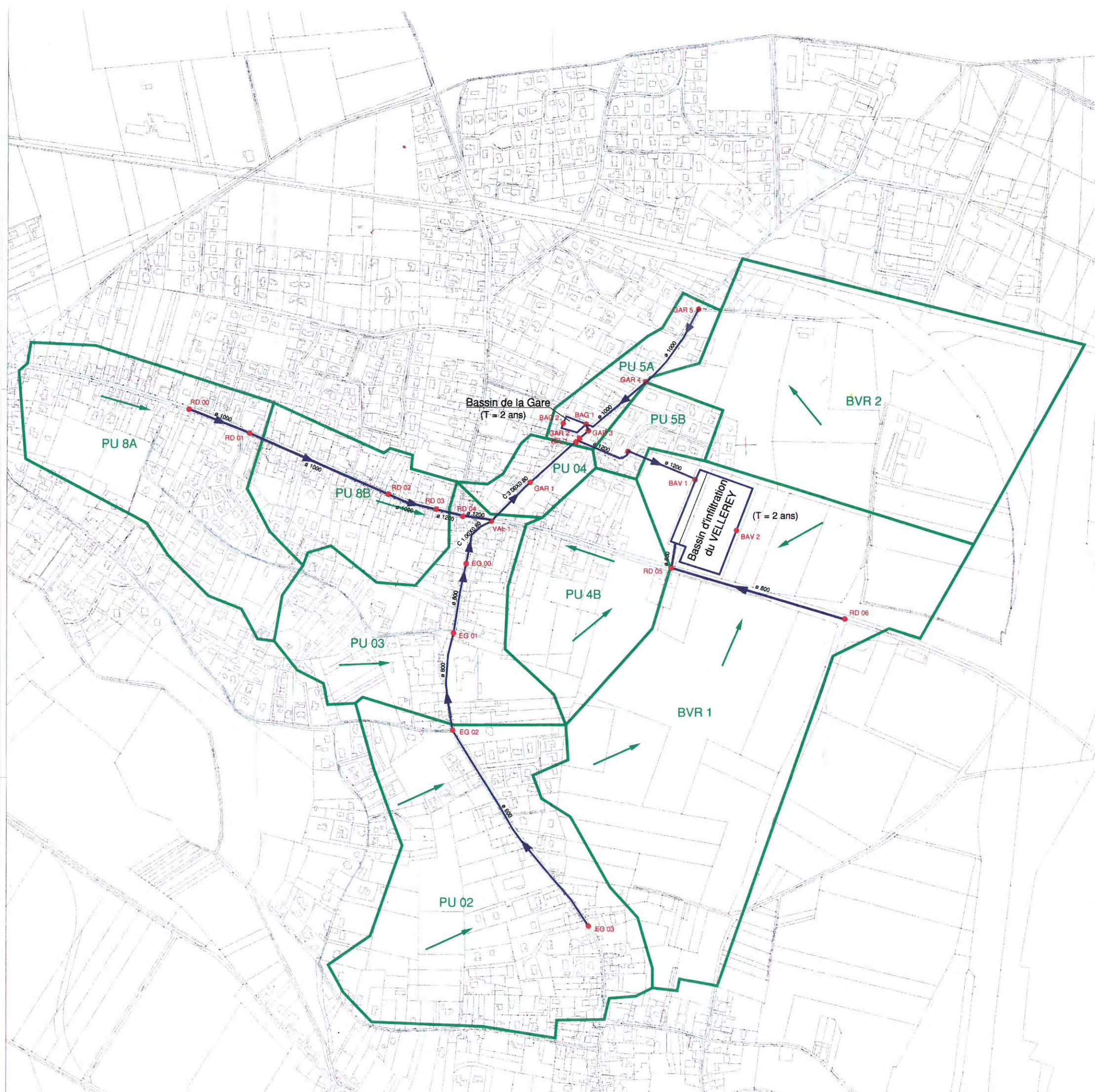
<b>SCENARIO 1</b>	PLAN N° <b>01</b>
-------------------	----------------------

N° DOSSIER: **2 88 0029**    DATE: **01/03/05**    DESSIN: CSO    VERIFIE: SPR

**Echelle: 1/2500**



Indice	date	Modifications	Equipe Projet





**Légende**

- Bassin versant
- BAV 2 Noeud du modèle
- Réseau d'assainissement eaux pluviales projeté
- Réseau d'assainissement eaux pluviales existant
- Ruissellement de surface

<p>Maitrise d'ouvrage :</p>  <p><b>Mairie de RUBIGNAN</b> B.P. 10 69007 - RUBIGNAN (38000) Tel. 04 78 21 32 19 Fax 04 78 21 27 77</p>	<p>Maitrise d'œuvre :</p>  <p><b>SOGREAH</b> 38 Place des Pavillons 69007 - LYON Tel.: 04 37 65 30 20 - Fax.: 04 37 65 38 01</p>
--	---

**Assainissement des eaux pluviales**  
Actualisation du schéma directeur

Reprise du réseau actuel  
Création d'un réseau sous la RD 517

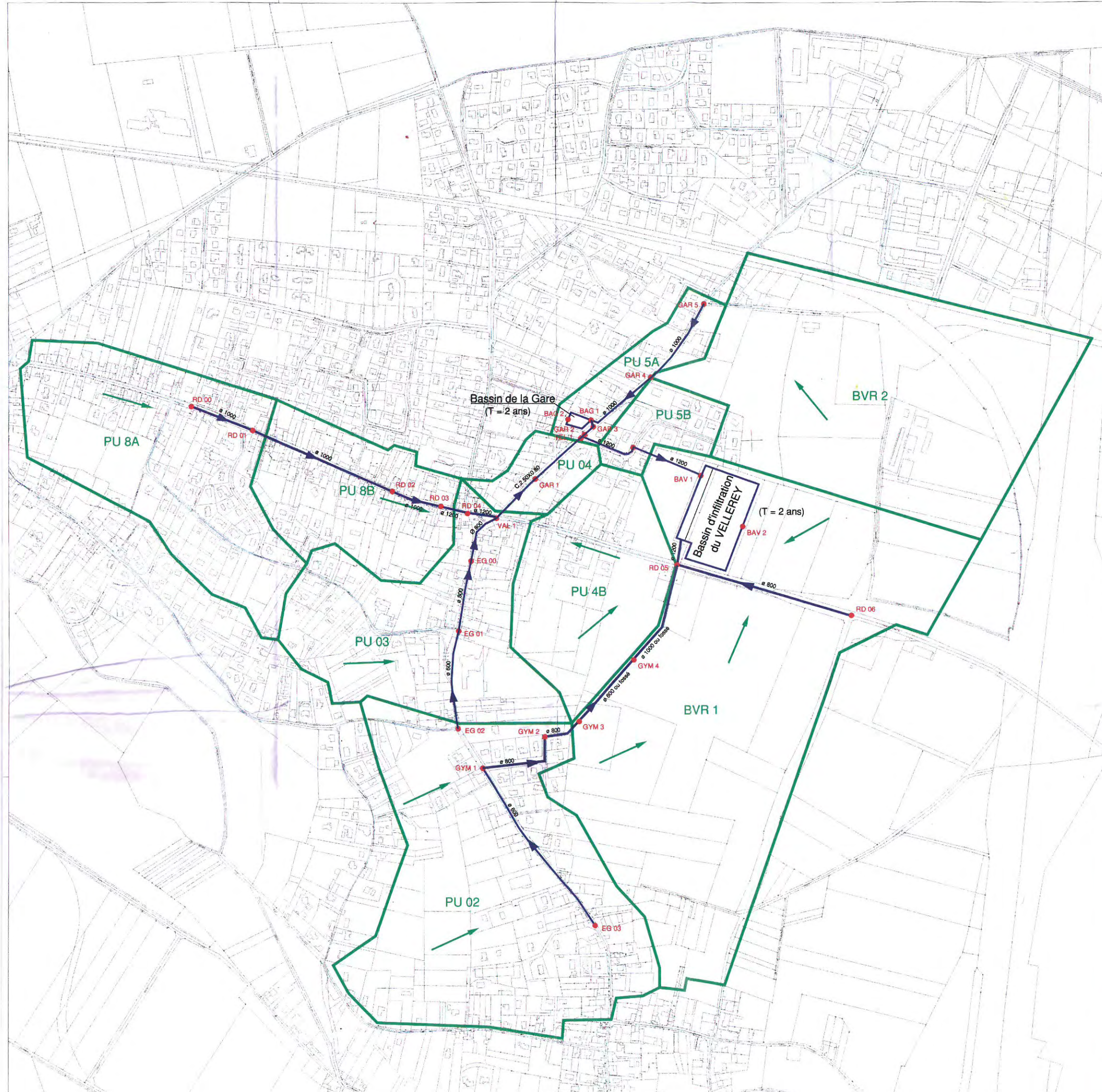
**SCENARIO 2** PLAN N° **02**

N° DOSSIER **2 88 0029** DATE **01/03/05** DESSIN CSO VERIFIE SPR

**Echelle: 1/2500**

Indice	date	Modifications	Equipe Projet





**Légende**

- Bassin versant
- BAV 2 Noeud du modèle
- Réseau d'assainissement eaux pluviales projeté
- Réseau d'assainissement eaux pluviales existant
- Ruissellement de surface

Maîtrise d'Ouvrage :



Mairie de PULLY-SUR-SAÔNE  
S.P. 19  
69091 PULLY-SUR-SAÔNE CEDEX  
Tél. 04 78 21 50 19  
Fax 04 78 21 27 77

Maîtrise d'Œuvre :



38 Place des Pavillons  
69007 LYON  
Tél. 04 37 65 36 20 - Fax. 04 37 65 30 01

**Assainissement des eaux pluviales**  
Actualisation du schéma directeur

**Déconnexion du bassin versant**  
PU 02

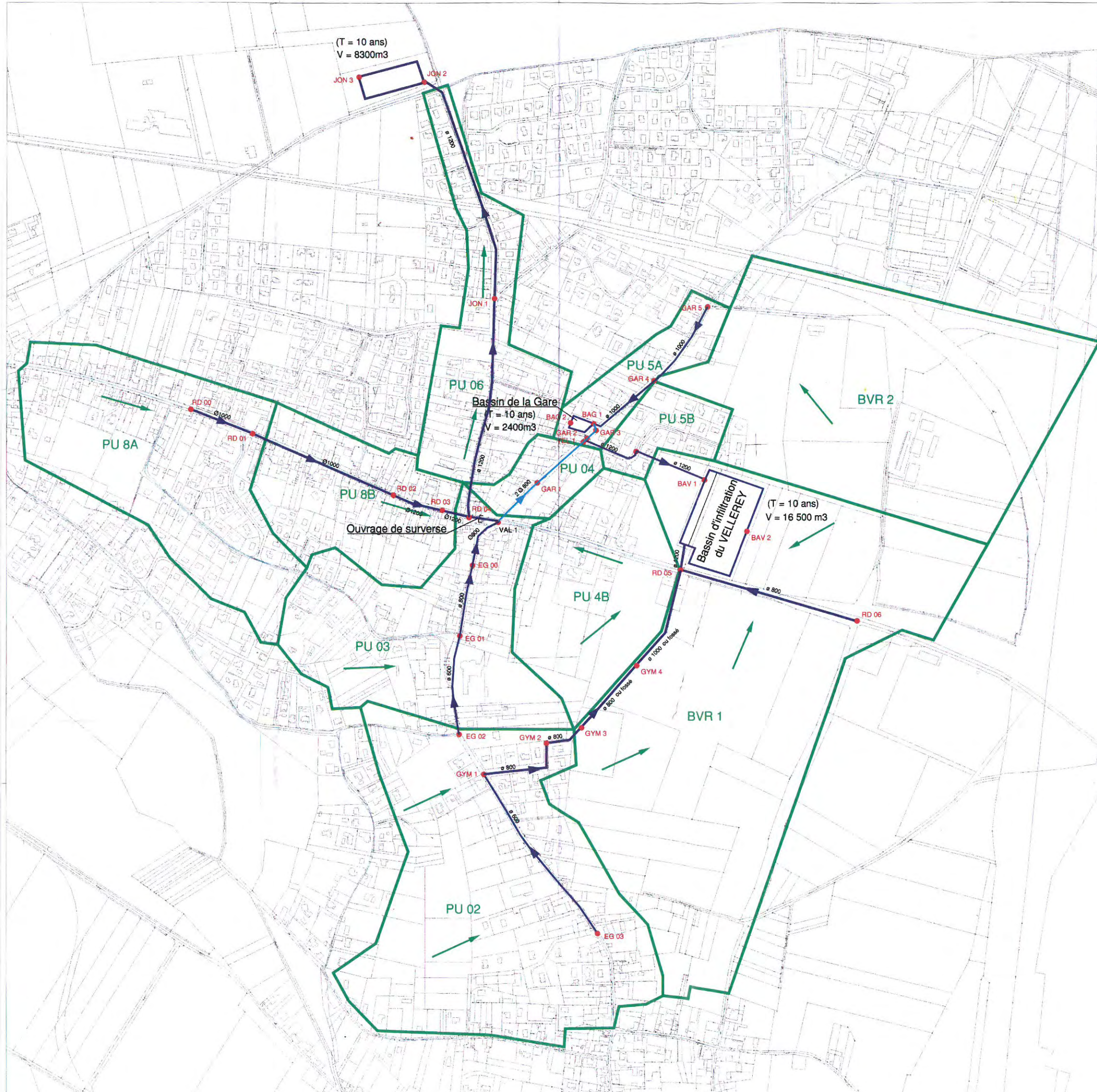
**SCENARIO 3** PLAN N° **03**

N° DOSSIER	2 88 0029	DATE	01/03/05	DESSIN	CSO	VERIFIE	SPR
------------	-----------	------	----------	--------	-----	---------	-----

**Echelle: 1/2500**



Indice	date	Modifications	Equipe Projet





**Légende**

- Bassin versant
- BAV 2 Noeud du modèle
- Réseau d'assainissement eaux pluviales projeté
- Réseau d'assainissement eaux pluviales existant
- Ruissellement de surface

<p>Maitrise d'Ouvrage :</p>  <p>Mairie de Puzosnan B.P. 18 69891 Puzosnan Cedex Tel: 04 78 31 30 18 Fax: 04 78 31 31 77</p>	<p>Maitrise d'œuvre :</p>  <p>38 Place des Pavillons 69507 LYON Tel: 04 37 65 36 20 - Fax: 04 37 85 38 01</p>
--	--

**Assainissement des eaux pluviales**  
Actualisation du schéma directeur

Déconnexion de PU8A et PU8B par la création d'un réseau sous la route de Jonage  
Création d'un bassin d'infiltration le long de la route de Vilette d'Anthon

**SCENARIO 4** PLAN N° **04**

N° DOSSIER **2 88 0029** DATE **01/03/05** DESSIN CSO VERIFIE SPR

**Echelle: 1/2500**

indice	date	Modifications	Equipe Projet

par des schémas